Le réseau de transport d'électricité

INFO TRAVAUX
ENTRETIEN DE LA VÉGÉTATION

RTE, le gestionnaire du réseau de transport d'électricité, est chargé d'assurer la sécurité de ses lignes à haute tension et de leurs abords. Avec 20% de ses lignes en milieu forestier, leur sécurisation passe donc par l'entretien de la végétation sous les emprises des lignes. C'est une tâche fixée par le Code de l'énergie qui reconnait à RTE le droit de « couper les arbres et les branches qui, se trouvant à proximité de l'emplacement des conducteurs aériens d'électricité, gênent leur pose ou pourraient, par leur mouvement ou leur chute, occasionner des courts-circuits ou des avaries aux ouvrages. »

SUIS-JE CONCERNÉ ?

RTE innove et met à disposition du grand public une carte interactive recensant les travaux de végétation prévus cette année. Placez-vous sur votre commune, seules les parcelles concernées par des travaux de végétation sur l'année en cours s'affichent. En zoomant dessus, vous aurez accès à la localisation des travaux et à la période de réalisation.

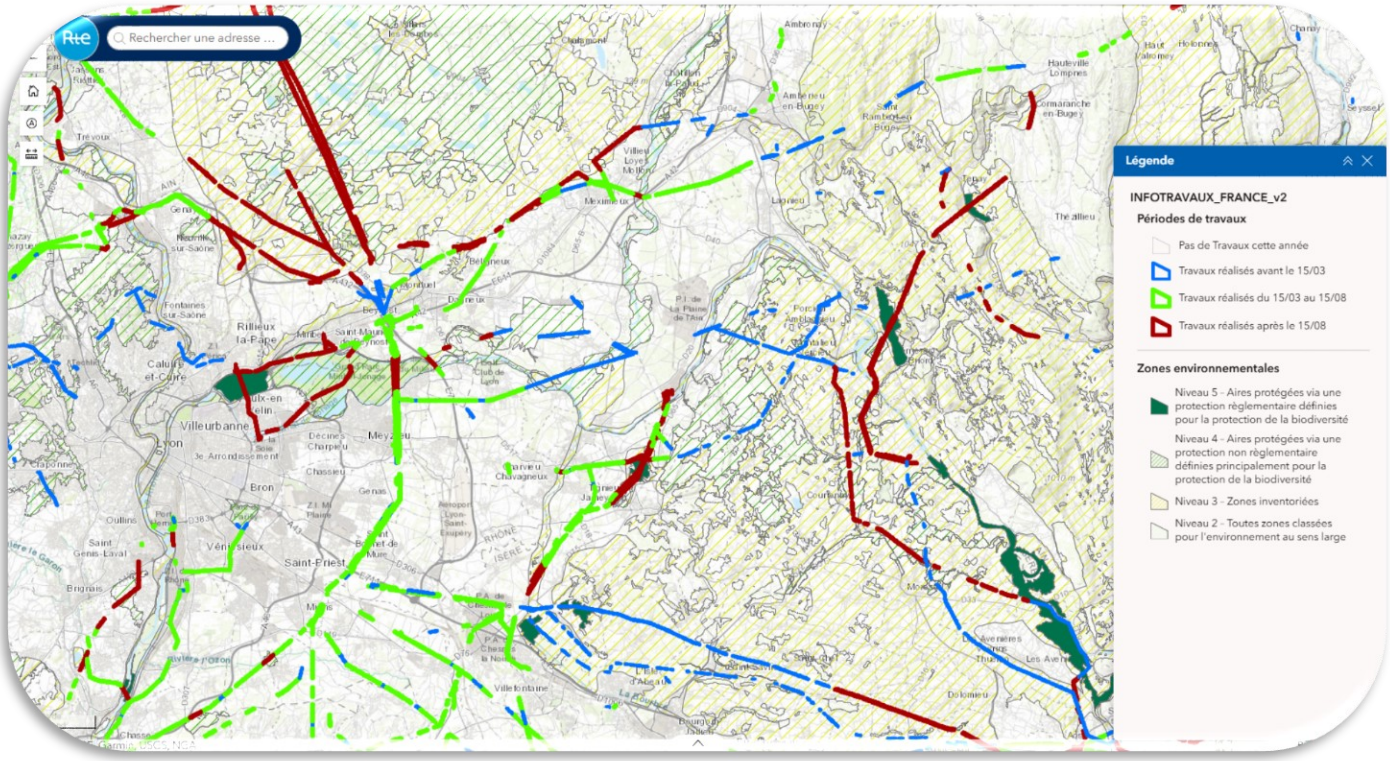

Le réseau de transport d'électricité

INFO TRAVAUX
ENTRETIEN DE LA VÉGÉTATION

3 accès possibles :

→ **Interface PC accessible à partir de l'adresse : INFOTRAVAUX VEGETATION**

https://experience.arcgis.com/experience/db31c43c18624f0796db666cff56e577

\+ Accès direct depuis un navigateur internet, aucune installation requise

\+ Interface adaptée à une consultation confortable sur écran

→ **Interface mobile accessible via le flascode ci-dessous**

\+ Version optimisée pour smartphone et tablette

\+ Consultation rapide en situation de mobilité

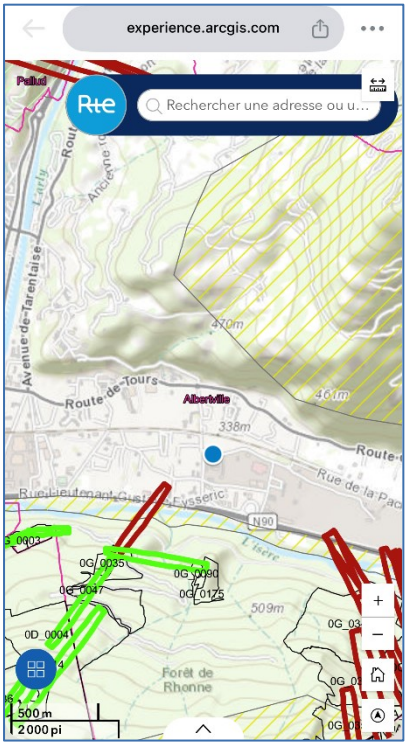

→ **Application mobile [ArcGIS Field Maps] disponible gratuitement** : chargez la carte

>>> INFOTRAVAUX_FRANCE <<<

\+ Expérience optimisée pour un usage terrain (GPS, Go To, mesure, …)

GET IT ON Google Play

Download on the App Store

Le réseau de transport d'électricité

INFO TRAVAUX
ENTRETIEN DE LA VÉGÉTATION

Fonctionnement :

Le portail indique les « **prévisions** » de travaux d'entretien de la végétation sous et aux abords des lignes haute tension >42 kV gérées par RTE sur la France entière (*Il n'y a donc pas le réseau d'Enedis*)

Les éléments cartographiques s'affichent à différents niveaux de zoom :Groupe de Maintenance RTE > Périodes des travaux > Parcelles en travaux > Peuplements en travaux.

Il est possible d'effectuer des recherches par adresse postale ou bien de se localiser avec une utilisation sur mobile.

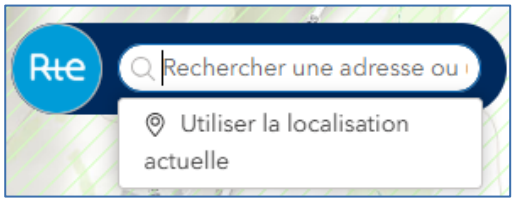

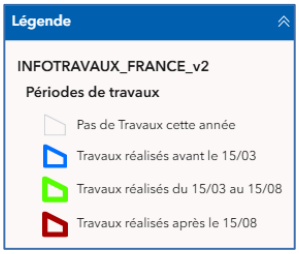

La légende permet d'identifier les codes couleurs (période des travaux, type des travaux, zonage environnementaux, OLD …).

Lorsqu'une parcelle est concernée par des travaux, son contour et son numéro s'affichent → zoomer jusqu'à faire apparaitre les travaux.

>> Pour toute demande particulière, cliquez sur le peuplement afin de faire apparaitre la Pop-up permettant d'envoyer un mail au service concerné

